LEGENDA

Attuale imposta alla gronda

Edifici assoggettati a Ristrutturazione Edilizia - RIE

COMUNE DI TULA
Provincia di Sassari

PROGETTO DEFINITIVO
AMBITO URBANO (CENTRO MATRICE)

PIANO PARTICOLAREGGIATO DEL CENTRO DI ANTICA E PRIMA FORMAZIONE IN ADEGUAMENTO AL PIANO PAESAGGISTICO REGIONALE

COORDINATORE DEL PROGETTO
Arch. Michele Calareso

GRUPPO DI PROGETTO
Ing. Gian Michele Tedde
Geom. Pier Angelo Fae

(Collaboratore)
Arch. Francesco Montitu

STANDARDIZZAZIONE DATI GIS
GeoEnGis Srl

Gennaio 2017

TAV_A22: ELABORATI GRAFICI DEGLI ISOLATI: PROPOSTE PROGETTUALI PER LE U.U. - ISOLATO_22 **SCALE VARIE**

IL SINDACO:
Dott. Gesuino (Gino) Satta

RESPONSABILE AREA TECNICA:
Dottore Agronomo Marco Sparo

INQUADRAMENTO URBANO - SCALA 1:500 (AEROFOTOGRAMMETRICO)

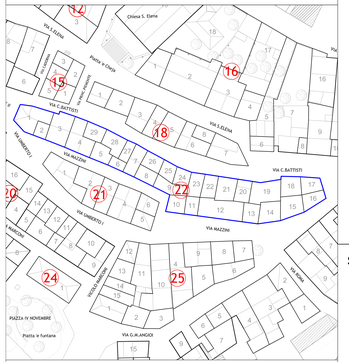

CATASTO TERRENI - SCALA 1:500 (FOGLIO 16)

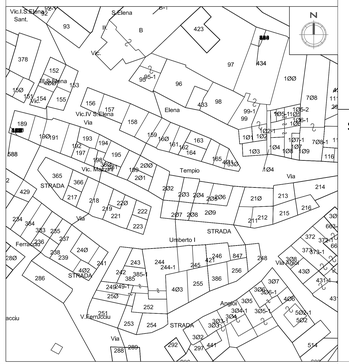

FOTOPIANO

PROFILO A_A
Via Battisti

PROFILO B_B
p.zza Vitt.Eman. Via Mazzini

PROFILO C_C
Via Mazzini

PROFILO D_D
Via Mazzini

Via G.M.Angioi

PROFILO E_E
Via G.M.Angioi

STATO DI FATTO

PROFILO A_A
Via Battisti

PROFILO B_B
p.zza Vitt.Eman. Via Mazzini

PROFILO C_C
Via Mazzini

PROFILO D_D
Via Mazzini

Via G.M.Angioi

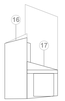

PROFILO E_E
Via G.M.Angioi

STATO DI PROGETTO

PROFILO A_A
Via Battisti

PROFILO B_B
p.zza Vitt.Eman. Via Mazzini

PROFILO C_C
Via Mazzini

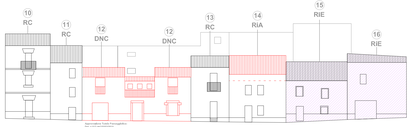

PROFILO D_D
Via Mazzini

Via G.M.Angioi

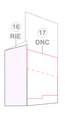

PROFILO E_E
Via G.M.Angioi